



**КОМИТЕТ ИМУЩЕСТВЕННЫХ ОТНОШЕНИЙ
АДМИНИСТРАЦИИ ПЕРМСКОГО МУНИЦИПАЛЬНОГО ОКРУГА**

РЕШЕНИЕ

о размещении объектов № 2849

Пермский край
Пермский округ

20.09.2024

Комитет имущественных отношений администрации Пермского муниципального округа разрешает Акционерному обществу «Газпром газораспределение Пермь» (ИНН 5902183841, ОГРН 1025900512670, почтовый адрес: 614000, г. Пермь, ул. Петропавловская, 43)

размещение объекта «Газопровод давлением до 1.2 Мпа, для размещения которого не требуется разрешения на строительство»

на землях муниципальной собственности

на срок 1 год

Местоположение: расположенных по адресу: Пермский край, м.о. Пермский, д. Петровка, ул. Ясная, д.3

Приложение: схема предполагаемых к использованию земель или части земельного участка.

Особые условия использования:

- 1) При размещении газопровода учесть параметры ширины проездалично-дорожной сети, во избежание сужения полосы отвода дороги.
- 2) При условии получения разрешения на производство земляных работ.

Председатель комитета



(подпись, печать)

Е.А. Демидова

Схема предполагаемых к использованию земель или части земельного участка

Объект: Газопровод давлением до 1.2 Мпа, для размещения которого не требуется разрешения на строительство
 Местоположение: расположенных по адресу: Пермский край, м.о. Пермский, д. Петровка, ул. Ясная, д.3

Площадь земель или части земельного участка, кв.м.: 217

Категория земель: земли населенных пунктов

Вид разрешенного использования: -

Описание границ смежных землепользователей:

От точки н1 до точки н2 - земельный участок с кадастровым номером 59:32:1410001:5659

От точки н2 до точки н4 - земельный участок с кадастровым номером 59:32:1410001:208

От точки н4 до точки н5 - земельный участок с кадастровым номером 59:32:1410001:5659




От точки н5 до точки н8 - земельный участок с кадастровым номером 59:32:1410001:253


От точки н8 до точки н1 - земельный участок с кадастровым номером 59:32:1410001:5522

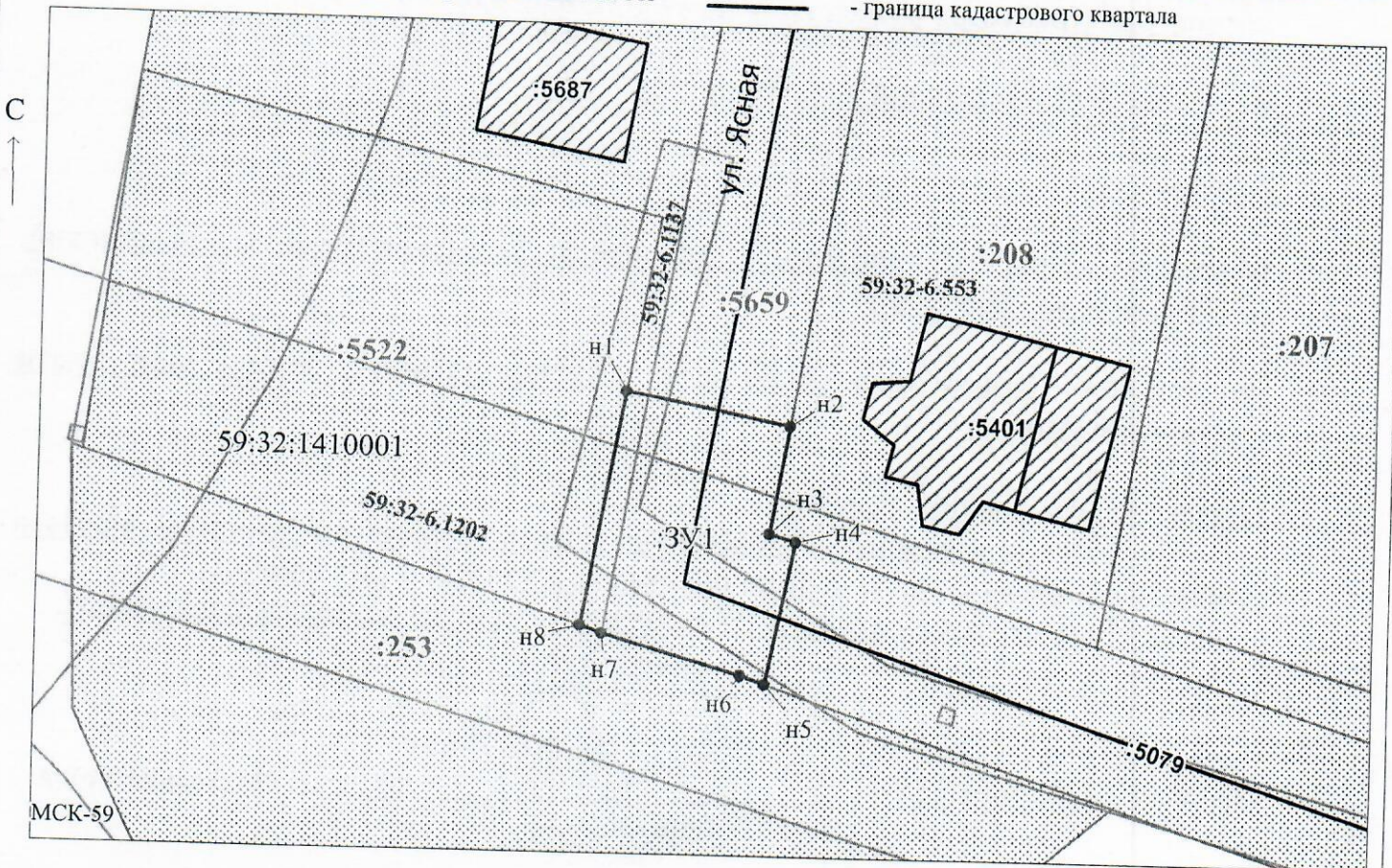
Каталог координат, м

№ точки границы	X	Y
н1	508736.30	2211611.50
н2	508734.10	2211622.88
н3	508726.68	2211621.62
н4	508726.10	2211623.43
н5	508716.22	2211621.50
н6	508716.79	2211619.79
н7	508719.50	2211610.14
н8	508720.01	2211608.62
н1	508736.30	2211611.50

Условные обозначения:

-  - предполагаемый участок земель, на которых планируется размещение объекта
-  - границы и номер земельного участка, сведения о которых внесены в ЕГРН
-  - зоны с особыми условиями использования территории, сведения о которых внесены в ЕГРН

- :ЗУ1 - обозначение запрашиваемого земельного участка
- н1 - характерная точка границ земель или части земельного участка
- 59:32:1410001 - номер кадастрового квартала
-  - границы и номер объекта капитального строительства, сведения о которых внесены в ЕГРН
- - граница кадастрового квартала



Заявитель: _____ / Егошина И.В.
 МП (подпись, расшифровка подписи)
 (для юридических лиц и индивидуальных предпринимателей)

Масштаб 1:500